

УТВЕРЖДАЮ:

Глава администрации

Городского поселения

город Белебей

С.С. Губаев

2018 г.

« 03 »



Акт лесопатологического обследования № 2018-25

лесных насаждений городского поселения город Белебей

Республики Башкортостан (субъект РФ)

Способ лесопатологического обследования: 1. Визуальный

2. Инструментальный

Место проведения

Участковое лесничество	Урочище (дача)	Квартал (кварталы)	Выдел (выделы)	Площадь, га
		8	12	2,1

Лесопатологическое обследование проведено на общей площади 2,1 га.

2. Инструментальное обследование лесного участка

2.1. Фактическая таксационная характеристика лесного насаждения соответствует (не соответствует) (нужное подчеркнуть) таксационному описанию. Причины несоответствия: Неравномерность таксационных показателей

Ведомость лесных участков с выявленными несоответствиями таксационным описаниям приведена в приложении 1 к Акту.

2.2. Состояние насаждений: **с нарушенной устойчивостью** **с утраченной устойчивостью**

причины повреждения: Воздействия шквалистых и ураганных ветров прошлых лет, повлекшие слом стволов деревьев

В том числе:

заселено (отработано) стволовыми вредителями

Вид вредителя	Порода	Встречаемость (% заселённых деревьев)	Степень заселения лесного насаждения (слабая, средняя, сильная)
-	-	-	-
-	-	-	-
-	-	-	-

Повреждено огнём

Вид пожара	Порода	Состояние корневых лап		Состояние корневой шейки		Подсушивание луба	
		процент повреждённых огнём корней	процент деревьев с данным повреждением	ожог корневой шейки по окружности (1/4; 2/4; 3/4; более 3/4)	процент деревьев с данным повреждением	по окружности (1/4; 2/4; 3/4; более 3/4)	процент деревьев с данным повреждением
-	-	-	-	-	-	-	-
-	-	-	-	-	-	-	-
-	-	-	-	-	-	-	-

Поражено болезнями

Вид болезни	Порода	Встречаемость (% поражённых деревьев)	Степень поражения лесного насаждения (слабая, средняя, сильная)
-	-	-	-
-	-	-	-

2.3. Выборке подлежит 23 % деревьев,

в том числе:

ослабленных _____ % (причины назначения) _____ ;

сильно ослабленных _____ % (причины назначения) _____ ;

усыхающих _____ % (причины назначения) _____ ;

свежего сухостоя _____ %,

в том числе: свежего ветровала _____ %,

свежего бурелома _____ %,

старого ветровала _____ %,

в том числе: старого бурелома 23 %,

старого сухостоя _____ %,

аварийных _____ %.

4. Полнота лесного насаждения после уборки деревьев, подлежащих рубке, составит 0,6.
Критическая полнота для данной категории лесных насаждений составляет 0,3.

5. ЗАКЛЮЧЕНИЕ

С целью предотвращения негативных процессов или снижения ущерба от их воздействия назначено:
проведение ВСП.

Участковое лесничество	Урочище (дача)	Квартал	Выдел	Площадь, выдела, га	Вид мероприятия	Площадь, мероприятия, га	Порода	Запас на выдел, кбм	Крайние сроки проведения
		8	12	2,1	ВСП	2,1	Б	97	4 кв. 2018г.

Ведомость перечета деревьев, назначенных в рубку и абрис лесного участка прилагаются (приложение 2 и 3 к Акту)

6. Меры по обеспечению возобновления естественное

7. Мероприятия, необходимые для предупреждения повреждения или поражения смежных насаждений Очистка места рубки от порубочных остатков и вывозка древесины проводится одновременно с заготовкой древесины.

Сведения для расчета степени повреждения:

Год образования старого сухостоя ___-___-___;

Основная причина повреждения древесины _____

Дата проведения обследований 25.05.2018

Исполнитель работ по проведению лесопатологических обследований: ООО «Гринландия»

ФИО Хисамов Р.А. Подпись 

* Раздел включается в акт в случае проведения лесопатологического обследования инструментальным способом.

Ведомость лесных участков с выявленными несоответствиями таксационным описаниям

Источник данных	Год проведения лесосурьестройства	Номер квартала	Номер выдела	Площадь выдела, га	Целевое назначение лесов	Категория защитных лесов	Номер лесопатологического выдела	Площадь лесопатологического выдела, га	Таксационная характеристика										Заложено пробных площадей			
									состав	попада	возраст, лет	средняя высота, м	средний диаметр, см	тип леса	ТУМ	плотота	бонитет	запас, ком/га		количество, шт.	общая площадь, га	
ТО	2012	8	12	2,1	Заш	Городские леса				8Б2Д	Б	63	26	26	26	СНК	ТУМ	0,7	1А	210	1	2,1
Ф		8	12	2,1						10Б	Б	69	22	20	20	СНК	С2	0,7	1А	200*		

ТО – таксационные описания
Ф - фактическая характеристика лесного насаждения

Исполнитель работ по проведению лесопатологических обследований:

ООО «Гринландия»

ФИО Хисамов Р.А. Подпись 


Результаты проведения лесопатологических обследований лесных насаждений за июль 2018 г.
(месяц)

Субъект Российской Федерации Республика Башкортостан Лесничество (лесопарк) городские леса г.Белебей
Участковое лесничество Урочище (лесная дача)

Номер квартала	Номер выдела	Площадь выдела, га	Защитные леса	Категория защитных лесов	Номер лесопатологического выдела	Площадь лесопатологического выдела, га	Таксационная характеристика лесного насаждения										Число деревьев на пробе, шт.	Распределение деревьев по категориям состояния, % от запаса										Признаки повреждения деревьев	Доля поврежденных деревьев, %	Причина ослабления, повреждения	Подлежит рубке, %	Назначены мероприятия							
							состав	порода	возраст	средняя высота, м	средний диаметр, см	тип леса	полнота	бонитет	запас, куб. м/га	без признаков ослабления		ослабленные	сильно ослабленные	усыхающие	свежий сухостой	старый сухостой	свежий ветровал	старый ветровал	свежий бурелом	старый бурелом	аварийные деревья					29	30	31	32	33	34	ВИД	площадь, га
8	12	2,1		Защитные леса			105	Б	69	*	22	20		СНК	0,7	1А	200*	1435	57	16		4									101	43	822	23			ВСР	2,1	

Примечание – Показатели, не соответствующие таксационному описанию отмечаются «*»

Исполнитель работ по проведению лесопатологических обследований:

ООО «Гришландия»
ФИО Хисамов Р.А. Подпись 

Дата составления документа 04.07.2018

Телефон +7 963 136 34 86

Ведомость перечета деревьев назначенных в рубку


ВРЕМЕННАЯ ПРОБНАЯ ПЛОЩАДЬ № 1

Субъект Российской Федерации Республика Башкортостан
 Лесничество (лесопарк) г.Белебей Квартал 8 Выдел 12
 Площадь 2,1 га,
 Номер очага вредных организмов _____ Размер пробной площади 2,1 га
 Таксационная характеристика:
 Тип леса СНК Состав 10Б Возраст 69 Бонитет 1А
 Полнота 0,7 Запас на га 200 Возобновление Естественное
 Время и причина ослабления лесного насаждения Воздействия шквалистых и ураганных ветров прошлых лет, повлекшие слом стволов деревьев

Тип очага вредных организмов: эпизодический, хронический (подчеркнуть)
 Фаза развития очага вредных организмов: начальная, нарастания численности, собственно вспышка, кризис (подчеркнуть)
 Состояние лесного насаждения, намечаемые мероприятия неудовлетворительное, выборочная санитарная рубка

Исполнитель работ по проведению лесопатологических обследований:

ООО «Гринландия»

ФИО Хисамов Р.А. Подпись 

Дата составления документа 04.07.2018 Телефон +7 963 136 34 86

Ведомость перечета деревьев

Порода: Береза

Ступени толщины, см	Количество деревьев по категориям состояния, шт.													Всего деревьев по ступеням толщины	
	I	II	III	IV		V		VI			ветровал, бурелом			шт.	в т.ч. подлежат рубке, %
				НЗ	З	НЗ	З	НЗ	З	О	НЗ	З	О		
1	2	3	4	5	6	7	8	9	10	11	12	13	14	15	16
12	0	0	0	0	0	0	0	0	0	0	35	0	0	35	35
16	245	35	0	0	0	0	0	0	0	0	70	0	0	350	70
20	420	105	0	0	0	0	0	0	0	0	175	0	0	700	175
24	175	70	0	35	0	0	0	0	0	0	70	0	0	350	70
28															
32															
36															
40															
44															
Кубомасса	238,7	66,5	0,0	15,1	0,0	0,0	0,0	0,0	0,0	0,0	95,6	0,0	0,0	416	96
Итого, %	57	16	0	4	0	0	0	0	0	0	23	0	0	100	23
Итого, шт	840	210	0	35	0	0	0	0	0	0	350	0	0	1435	350

Приложение 3
к акту лесопатологического обследования

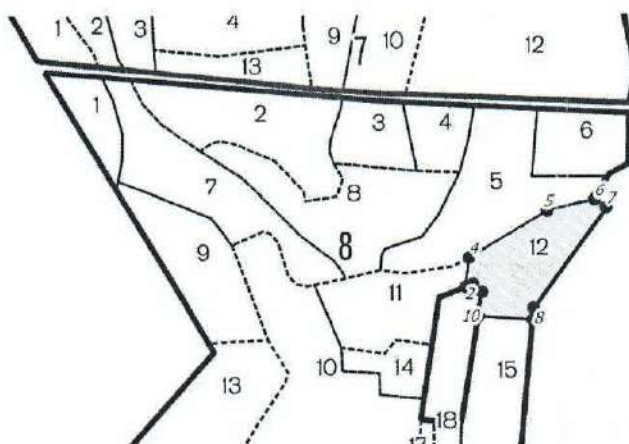
Абрис участка

Расположение участка: Республика Башкортостан, городское поселение г. Белебей, городские леса

Квартал: 8. Площадь: 2,1 га. Вид СОМ: ВСР.

М 1:10000

С



№ выдела	Ленты (круговой площадки) перечета				
	№ ленты (площадки)	длина, м	ширина, м	радиус, м	площадь, га
12					

Номера точек	Координаты (долгота, широта)	Румбы линий	Длинам	Номера точек	Координаты (долгота, широта)	Румбы линий	Длинам
1	54.09248 54.09631						
2	54.09227 54.09643						
3	54.09208 54.09639						
4	54.09220 54.09679						
5	54.09409 54.09740						
6	54.09521 54.09752						
7	54.09547 54.09740						
8	54.09365 54.09906						
9	54.09362 54.09590						
10	54.09236 54.09599						

Условные обозначения: лесной квартал лесопатологический выдел
 лесоустроительный выдел поворотные точки
 ленты

Исполнитель работ по проведению лесопатологического обследования:

ФИО Хисамов Р.А., ООО «Гринландия» Подпись

Дата составления документа _____ Телефон: +7 963 136 34 86