

УТВЕРЖДАЮ:

Глава администрации

городского поселения

город Белебей

С.С.Губаев

2018 г.

« 03 »



## Акт лесопатологического обследования № 2018-16

лесных насаждений городского поселения город Белебей

Республики Башкортостан (субъект РФ)

Способ лесопатологического обследования: 1. Визуальный

2. Инструментальный

Место проведения

Участковое лесничество	Урочище (дача)	Квартал (кварталы)	Выдел (выделы)	Площадь, га
		8	3	1,3

Лесопатологическое обследование проведено на общей площади 1,3 га.

## 2. Инструментальное обследование лесного участка

2.1. Фактическая таксационная характеристика лесного насаждения соответствует (не соответствует) (нужное подчеркнуть) таксационному описанию. Причины несоответствия: Неравномерность таксационных показателей

Ведомость лесных участков с выявленными несоответствиями таксационным описаниям приведена в приложении 1 к Акту.

2.2. Состояние насаждений: **с нарушенной устойчивостью**  
**с утраченной устойчивостью**

v

причины повреждения: настоящий трутовик, изменение уровня грунтовых вод под воздействием почвенно-климатических факторов

В том числе:

заселено (отработано) стволовыми вредителями

Вид вредителя	Порода	Встречаемость (% заселённых деревьев)	Степень заселения лесного насаждения (слабая, средняя, сильная)
-	-	-	-
-	-	-	-
-	-	-	-

Повреждено огнём

Вид пожара	Порода	Состояние корневых лап		Состояние корневой шейки		Подсушивание луба	
		процент повреждённых огнём корней	процент деревьев с данным повреждением	ожог корневой шейки по окружности (1/4; 2/4;3/4;более 3/4)	процент деревьев с данным повреждением	по окружности (1/4; 2/4;3/4;более 3/4)	процент деревьев с данным повреждением
-	-	-	-	-	-	-	-
-	-	-	-	-	-	-	-
-	-	-	-	-	-	-	-

Поражено болезнями

Вид болезни	Порода	Встречаемость (% поражённых деревьев)	Степень поражения лесного насаждения (слабая, средняя, сильная)
-	-	-	-
-	-	-	-

2.3. Выборке подлежит \_\_\_ 13 \_\_\_ % деревьев,

в том числе:

ослабленных \_\_\_\_\_ % (причины назначения) \_\_\_\_\_ ;

сильно ослабленных \_\_\_\_\_ % (причины назначения) \_\_\_\_\_ ;

усыхающих \_\_\_\_\_ % (причины назначения) \_\_\_\_\_ ;

свежего сухостоя          1   %,  
 в том числе: свежего ветровала               %,  
 свежего бурелома               %,  
 старого ветровала               %,  
 в том числе: старого бурелома           %,  
 старого сухостоя     12  %,  
 аварийных                       %.

4. Полнота лесного насаждения после уборки деревьев, подлежащих рубке, составит 0,5.  
 Критическая полнота для данной категории лесных насаждений составляет 0,3.

## 5. ЗАКЛЮЧЕНИЕ

С целью предотвращения негативных процессов или снижения ущерба от их воздействия назначено:  
проведение ВСП.

Участковое лесничество	Урочище (дача)	Квартал	Выдел	Площадь, выдела, га	Вид мероприятия	Площадь, мероприятия, га	Порода	Запас на выдел, кбм	Крайние сроки проведения
		8	3	1,3	ВСП	1,3	Б	25	4 кв. 2018г.

Ведомость перечета деревьев, назначенных в рубку и абрис лесного участка прилагаются (приложение 2 и 3 к Акту)

6. Меры по обеспечению возобновления                                естественное

7. Мероприятия, необходимые для предупреждения повреждения или поражения смежных насаждений Очистка места рубки от порубочных остатков и вывозка древесины проводится одновременно с заготовкой древесины.

Сведения для расчета степени повреждения:


Год образования старого сухостоя   ---   ;

Основная причина повреждения древесины   ---  

Дата проведения обследований 24.05.2018

Исполнитель работ по проведению лесопатологических обследований: ООО «Грипландия»

ФИО Хисамов Р.А.

Подпись 


\* Раздел включается в акт в случае проведения лесопатологического обследования инструментальным способом.

**Ведомость лесных участков с выявленными несоответствиями таксационным описаниям**

Источник данных	Год проведения лесоустройства	Номер квартала	Номер выдела	Площадь выдела, га	Целевое назначение лесов	Категория защитных лесов	Номер лесопатологического выдела	Площадь лесопатологического выдела, га	Таксационная характеристика											Заложено пробных площадей						
									состав	порода	возраст, лет	средняя высота, м	средний диаметр, см	тип леса	ТУМ	полнота	бонитет	запас, ком/га	количество, шт.			общая площадь, га				
ТО	2012	8	3	1,3	Защ	Городские леса																		1	1,3	
																										10Б
Ф		8	3	1,3																						
																										10Б

ТО – таксационные описания  
Ф – фактическая характеристика лесного насаждения

Исполнитель работ по проведению лесопатологических обследований:

ООО «Гриллидия»  
ФИО Хисамов Р.А. Подпись 

Приложение 1.1  
к акту лесопатологических обследований

Результаты проведения лесопатологических обследований лесных насаждений за июль 2018 г.  
(месяц)

Субъект Российской Федерации Республика Башкортостан Лесничество (лесопарк) городские леса г.Белебей  
Участковое лесничество Урочище (лесная дача)

1	2	3	4	5	6	7	Таксационная характеристика лесного насаждения										17	Распределение деревьев по категориям состояния, % от запаса										32	33	34							
							8	9	10	11	12	13	14	15	16	18		19	20	21	22	23	24	25	26	27	28				29	30	31	32			
Номер квартала	Номер выдела	Площадь выдела, га	Целевое назначение лесов	Категория защитных лесов	Номер лесопатологического выдела	Площадь лесопатологического выдела, га	состав	порода	возраст	средняя высота, м	средний диаметр, см	тип леса	плотность	бонитет	запас, куб. м/га	Число деревьев на пробе, шт.	без признаков ослабления	ослабленные	сильно ослабленные	усыхающие	свежий сухостой	старый сухостой	свежий ветровал	старый ветровал	свежий бурелом	старый бурелом	аварийные деревья	Признаки повреждения деревьев	Доля повреждённых деревьев, %	Причина ослабления, повреждения	Поджиг рубке, %	вид	Назначены мероприятия				
8	3	1,3	Защитные	Городские леса			10Б	Б	76 *	25	22	3ЛК	0,5*	1	145	477	61	21	5		1	12									13			ВСП	1,3		

Примечание – Показатели, не соответствующие таксационному описанию отмечаются «\*»  
Исполнитель работ по проведению лесопатологических обследований:

ООО «Гриллидия»

ФИО Хисамов Р.А. Подпись

Дата составления документа 04.07.2018

Телефон +7 963 136 34 86


**Ведомость перечета деревьев назначенных в рубку****ВРЕМЕННАЯ ПРОБНАЯ ПЛОЩАДЬ № 1**

Субъект Российской Федерации Республика Башкортостан  
 Лесничество (лесопарк) г.Белебей Квартал 8 Выдел 3  
 Площадь 1,3 га,  
 Номер очага вредных организмов \_\_\_\_\_ Размер пробной площади 1,3 га  
 Таксационная характеристика:  
 Тип леса СНК Состав 10Б Возраст 76 Бонитет 1  
 Полнота 0,5 Запас на га 145 Возобновление Естественное  
 Время и причина ослабления лесного насаждения настоящий трутовик, изменение уровня  
грунтовых вод под воздействием почвенно-климатических факторов

Тип очага вредных организмов: эпизодический, хронический (подчеркнуть)  
 Фаза развития очага вредных организмов: начальная, нарастания численности,  
 собственно вспышка, кризис (подчеркнуть)  
 Состояние лесного насаждения, намечаемые мероприятия неудовлетворительное,  
выборочная санитарная рубка

Исполнитель работ по проведению лесопатологических обследований:

ООО «Гринландия»

ФИО Хисамов Р.А. Подпись 

Дата составления документа 04.07.2018 Телефон +7 963 136 34 86

## Ведомость перечета деревьев

Порода: Береза

Ступени толщины, см	Количество деревьев по категориям состояния, шт.													Всего деревьев по ступеням толщины	
	I	II	III	IV		V		VI			ветровал, бурелом			шт.	в т.ч. подлежат рубке, %
				НЗ	З	НЗ	З	НЗ	З	О	НЗ	З	О		
1	2	3	4	5	6	7	8	9	10	11	12	13	14	15	16
12	0	0	0	0	0	14	0	14	0	0	0	0	0	29	29
16	0	0	0	0	0	0	0	29	0	0	0	0	0	29	29
20	72	72	29	0	0	0	0	43	0	0	0	0	0	217	43
24	173	29	0	0	0	0	0	0	0	0	0	0	0	202	0
28															
32															
36															
40															
44															
Кубомасса	116,1	39,9	9,9	0	0	1,4	0	21,9	0	0	0	0	0	189	23
Итого, %	61	21	5	0	0	1	0	12	0	0	0	0	0	100	12
Итого, шт	246	101	29	0	0	14	0	87	0	0	0	0	0	477	101

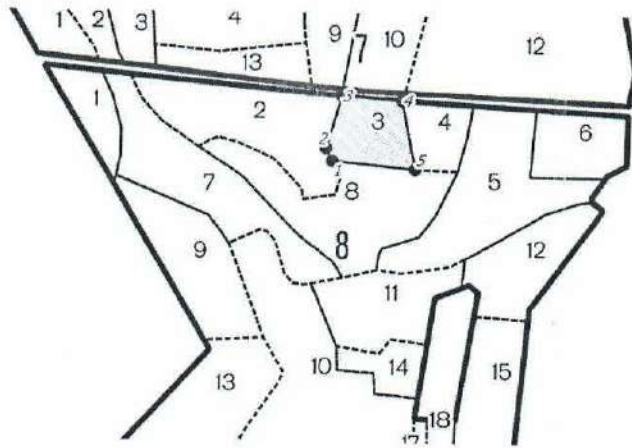
Приложение 3  
к акту лесопатологического обследования

Абрис участка

Расположение участка: Республика Башкортостан, городское поселение г. Белебей, городские леса

Квартал: 8. Площадь: 1,3 га. Вид СОМ: ВСР.

М 1:10000



№ выдела	Ленты (круговой площадки) перечета				
	№ ленты (площадки)	длина, м	ширина, м	радиус, м	площадь, га
3					

Номера точек	Координаты (долгота, широта)	Румбы линий	Длина, м	Номера точек	Координаты (долгота, широта)	Румбы линий	Длина, м
1	54.08914 54.0982						
2	54.08901 54.0983						
3	54.08942 54.0991						
4	54.09083 54.0990						
5	54.09108 54.0980						

Условные обозначения: лесной квартал      лесопатологический выдел  
 лесоустроительный выдел      поворотные точки

Исполнитель работ по проведению лесопатологического обследования:

ФИО Хисамов Р.А., ООО «Гринландия» Подпись \_\_\_\_\_

Дата составления документа \_\_\_\_\_

Телефон: +7 963 136 34 86