

УТВЕРЖДАЮ:

Глава администрации

городского поселения

город Белебей

С.Губаев

2018 г.



## АКТ лесопатологического обследования № 2018-15

лесных насаждений городского поселения город Белебей

Республики Башкортостан (субъект РФ)

Способ лесопатологического обследования: 1. Визуальный

2. Инструментальный

Место проведения

Участковое лесничество	Урочище (дача)	Квартал (кварталы)	Выдел (выделы)	Площадь, га
		8	2	3,2

Лесопатологическое обследование проведено на общей площади 3,2 га.

## 2. Инструментальное обследование лесного участка

2.1. Фактическая таксационная характеристика лесного насаждения соответствует (не соответствует) (нужное подчеркнуть) таксационному описанию. Причины несоответствия: Неравномерность таксационных показателей

Ведомость лесных участков с выявленными несоответствиями таксационным описаниям приведена в приложении 1 к Акту.

2.2. Состояние насаждений: **с нарушенной устойчивостью**  
**с утраченной устойчивостью**

v

причины повреждения: настоящий трутовик

В том числе:

заселено (отработано) стволовыми вредителями

Вид вредителя	Порода	Встречаемость (% заселённых деревьев)	Степень заселения лесного насаждения (слабая, средняя, сильная)
-	-	-	-
-	-	-	-
-	-	-	-

Повреждено огнём

Вид пожара	Порода	Состояние корневых лап		Состояние корневой шейки		Подсушивание луба	
		процент повреждённых огнём корней	процент деревьев с данным повреждением	ожог корневой шейки по окружности (1/4; 2/4; 3/4; более 3/4)	процент деревьев с данным повреждением	по окружности (1/4; 2/4; 3/4; более 3/4)	процент деревьев с данным повреждением
-	-	-	-	-	-	-	-
-	-	-	-	-	-	-	-
-	-	-	-	-	-	-	-

Поражено болезнями

Вид болезни	Порода	Встречаемость (% поражённых деревьев)	Степень поражения лесного насаждения (слабая, средняя, сильная)
-	-	-	-
-	-	-	-

2.3. Выборке подлежит 18 % деревьев,

в том числе:

ослабленных \_\_\_\_\_ % (причины назначения) \_\_\_\_\_;

сильно ослабленных \_\_\_\_\_ % (причины назначения) \_\_\_\_\_;

усыхающих \_\_\_\_\_ % (причины назначения) \_\_\_\_\_;

свежего сухостоя 3 %,

в том числе: свежего ветровала \_\_\_\_\_ %,  
 свежего бурелома \_\_\_\_\_ %,  
 старого ветровала \_\_\_\_\_ %,  
 в том числе: старого бурелома \_\_\_\_\_ %,  
 старого сухостоя 14 %,  
 аварийных 1 %.

4. Полнота лесного насаждения после уборки деревьев, подлежащих рубке, составит 0,5.  
 Критическая полнота для данной категории лесных насаждений составляет 0,3.

#### 5. ЗАКЛЮЧЕНИЕ

С целью предотвращения негативных процессов или снижения ущерба от их воздействия назначено:  
проведение ВСП.

Участковое лесничество	Урочище (дача)	Квартал	Выдел	Площадь, выдела, га	Вид мероприятия	Площадь, мероприятия, га	Порода	Запас на выдел, кбм	Крайние сроки проведения
		8	2	3,2	ВСП	3,2	Б	80	4 кв. 2018г.

Ведомость перечета деревьев, назначенных в рубку и абрис лесного участка прилагаются (приложение 2 и 3 к Акту)

6. Меры по обеспечению возобновления естественное

7. Мероприятия, необходимые для предупреждения повреждения или поражения смежных насаждений Очистка места рубки от порубочных остатков и вывозка древесины проводится одновременно с заготовкой древесины.

Сведения для расчета степени повреждения:

Год образования старого сухостоя ---;

Основная причина повреждения древесины ---

Дата проведения обследований 24.05.2018

Исполнитель работ по проведению лесопатологических обследований: ООО «Гринландия»

ФИО Хисамов Р.А. Подпись 

\* Раздел включается в акт в случае проведения лесопатологического обследования инструментальным способом.

Ведомость лесных участков с выявленными несоответствиями таксационным описаниям

Источник данных	Год проведения лесосурьейства	Номер квартала	Номер выдела	Площадь выдела, га	Целевое назначение лесов	Категория защитных лесов	Номер лесопатологического выдела	Площадь лесопатологического выдела, га	Таксационная характеристика										Заложено пробных площадей						
									состав	порода	возраст, лет	средняя высота, м	средний диаметр, см	тип леса	ТУМ	полнота	бонитет	запас, км/га		количество, шт.	общая площадь, га				
ТО	2012	8	2	3,2	Заш	Горючие леса			7СЗБ+ДН	С	47	19	22	ЗЛК	С2	0,6	1	170							
Ф		8	2	3,2					7БЗС	Б	21	20			0,6	1	140								
									С	53															

ТО – таксационные описания

Ф - фактическая характеристика лесного насаждения

Исполнитель работ по проведению лесопатологических обследований:

ООО «Гринландия»

ФИО Хисамов Р.А. Подпись 


## Результаты проведения лесопатологических обследований лесных насаждений за июль 2018 г.

Субъект Российской Федерации Республика Башкортостан (месяц) Лесничество (лесопарк) \_городские леса г.Белобей  
Участковое лесничество Урочище (лесная дача)

1	2	3	4	5	6	7	Таксационная характеристика лесного насаждения								17	Распределение деревьев по категориям состояния, % от запаса										30	31	32	33	34			
							8	9	10	11	12	13	14	15		16	18	19	20	21	22	23	24	25	26						27	28	29
Номер квартала	Номер выдела	Площадь выдела, га	Целевое назначение лесов	Категория защитных лесов	Номер лесопатологического выдела	Площадь лесопатологического выдела, га	состав	порода	возраст	средняя высота, м	средний диаметр, см	тип леса	полнота	фоннет	запас, куб. м/га	Число деревьев на пробе, шт.	без признаков ослабления	ослабленные	сильно ослабленные	усыхающие	свежий сухостой	старый сухостой	свежий ветровал	старый ветровал	свежий бурелом	старый бурелом	аварийные деревья	Признаки повреждения деревьев	Доля повреждённых деревьев, %	Причина ослабления, повреждения	Полжест рубке, %	Назначены с мероприятия	
8	2	3,2	Защитные	Городские леса			793 С	Б		21 *	20 *	ЗЛК	0,6	1	140	170	45	26	11	3	14					1	832 140	55	355 881	18	ВСП	3,2	
																61	87	13															

Примечание – Показатели, не соответствующие таксационному описанию отмечаются «\*»  
Исполнитель работ по проведению лесопатологических обследований:

ООО «Гриллиндия»

ФИО Хисамов Р.А. Подпись 

Дата составления документа 04.07.2018

Телефон +7 963 136 34 86

**Ведомость перечета деревьев назначенных в рубку****ВРЕМЕННАЯ ПРОБНАЯ ПЛОЩАДЬ № 1**

Субъект Российской Федерации Республика Башкортостан  
 Лесничество (лесопарк) г.Белебей Квартал 8 Выдел 2  
 Площадь 3,2 га,

Номер очага вредных организмов \_\_\_\_\_ Размер пробной площади 0,3 га

Таксационная характеристика:

Тип леса ЗЛК Состав 7Б3С Возраст \_\_\_\_\_ Бонитет 1


Полнота 0,6 Запас на га 140 Возобновление Естественное

Время и причина ослабления лесного насаждения настоящий трутовик

Тип очага вредных организмов: эпизодический, хронический (подчеркнуть)  
 Фаза развития очага вредных организмов: начальная, нарастания численности,  
 собственно вспышка, кризис (подчеркнуть)  
 Состояние лесного насаждения, намечаемые мероприятия неудовлетворительное,  
 выборочная санитарная рубка

Исполнитель работ по проведению лесопатологических обследований:

ООО «Гринландия»

ФИО Хисамов Р.А. Подпись 

Дата составления документа 04.07.2018 Телефон +7 963 136 34 86

Ведомость перечета деревьев

Порода: Береза

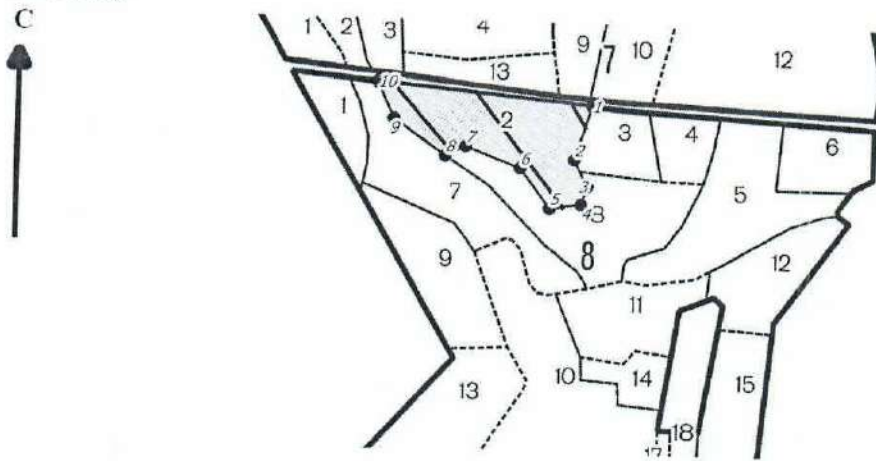
Ступени толщины, см	Количество деревьев по категориям состояния, шт.													Всего деревьев по ступеням толщины	
	I	II	III	IV		V		VI			ветровал, бурелом			шт.	в т.ч. подлежат рубке, %
				НЗ	З	НЗ	З	НЗ	З	О	НЗ	З	О		
1	2	3	4	5	6	7	8	9	10	11	12	13	14	15	16
8	0	5	0	0	0	0	0	5	0	0	0	0	0	10	5
12	0	0	10	0	0	5	0	20	0	0	5	0	0	40	30
16	15	20	10	0	0	5	0	10	0	0	0	0	0	60	15
20	10	20	5	0	0	0	0	5	0	0	0	0	0	40	5
24	10	0	0	0	0	0	0	0	0	0	0	0	0	10	0
28	10	0	0	0	0	0	0	0	0	0	0	0	0	10	0
32															
36															
40															
44															
Кубомасса	19,2	11,0	4,6	0,0	0,0	1,5	0	5,8	0	0	0,5	0	0	43	8
Итого, %	45	26	11	0	0	3	0	14	0	0	1	0	0	100	18
Итого, шт	45	45	25	0	0	10	0	40	0	0	5	0	0	170	55

Приложение 3  
к акту лесопатологического обследования

Абрис участка

Расположение участка: Республика Башкортостан, городское поселение г. Белебей, городские леса  
Квартал: 8. Площадь: 3,2 га. Вид СОМ: ВСР.

М 1:10000



№ выдела	Ленты (крутовой площадки) перечета				
	№ ленты (площадки)	длина, м	ширина, м	радиус, м	площадь, га
2	1	140	10		0,14
	2	220	10		0,22
	3	40	10		0,04

Номера точек	Координаты (долгота, широта)	Румбы линий	Длина, м	Номера точек	Координаты (долгота, широта)	Румбы линий	Длина, м
1	54.089495 54.09910						
2	54.089050 54.09836						
3	54.089334 54.09798						
4	54.089185 54.09773						
5	54.088436 54.09769						
6	54.087769 54.09826						
7	54.086497 54.09858						
8	54.086021 54.09845						
9	54.084822 54.09899						
10	54.084466 54.09950						

Условные обозначения: лесной квартал лесопатологический выдел лесоустроительный выдел поворотные точки

Исполнитель работ по проведению лесопатологического обследования:  
ФИО Хисамов Р.А., ООО «Гринландия» Подпись \_\_\_\_\_

Дата составления документа \_\_\_\_\_ Телефон: +7 963 136 34 86